


## MUNICIPIO BARUTA

TARIFAS MENSUALES DE ASEO URBANO PARA USO RESIDENCIAL  
VIGENTES A PARTIR DEL 1 ENERO 2020


URBANIZACION	TARIFAS EN PETRO			
	CASA	QUINTA	APARTAMENTO	P.H.
URB. CERRO QUINTERO	0,103354	0,126731	0,131709	0,133116
URB. LA MONTAÑA	0,103354	0,126731	0,131709	0,133116
URB. LAS MERCEDES	0,103354	0,126731	0,131709	0,133116
URB. LOS NARANJOS	0,103354	0,126731	0,131709	0,133116
URB. CHULAVISTA	0,103354	0,126731	0,131709	0,133116
URB. COLINAS DE VALLE ARRIBA	0,103354	0,126731	0,131709	0,133116
URB. LOS CAMPITOS	0,103354	0,126731	0,131709	0,133116
URB. ALTO PRADO	0,103354	0,126731	0,131709	0,133116
URB. LA PEÑA	0,103354	0,126731	0,131709	0,133116
URB. LOMAS DE CHUAO	0,103354	0,126731	0,131709	0,133116
URB. COLINAS DEL TAMANACO	0,103354	0,126731	0,131709	0,133116
URB. LOMAS DE MATURIN	0,103354	0,126731	0,131709	0,133116
URB. SAN ROMAN	0,103354	0,126731	0,131709	0,133116
URB. VALLE ARRIBA	0,103354	0,126731	0,131709	0,133116
URB. LA ALAMEDA	0,103354	0,126731	0,131709	0,133116
URB. LOMAS DE LA ALAMEDA	0,103354	0,126731	0,131709	0,133116
SECT. HOTEL TAMANACO	0,103354	0,126731	0,131709	0,133116
URB. ESCAMPADERO	0,103354	0,126731	0,131709	0,133116
URB. LOMAS DEL MIRADOR	0,103354	0,126731	0,131709	0,133116
URB. CUMBRES DE CURUMO	0,078403	0,114421	0,097208	0,098601
URB. PRADOS DEL ESTE	0,078403	0,114421	0,097208	0,098601
URB. LOMAS DE PRADOS DEL ESTE	0,078403	0,114421	0,097208	0,098601
URB. MANZANARES	0,078403	0,114421	0,097208	0,098601
URB. LOS GUAYABITOS	0,078403	0,114421	0,097208	0,098601
URB. LA TAHONA	0,078403	0,114421	0,097208	0,098601
URB. LAS ESMERALDAS	0,078403	0,114421	0,097208	0,098601
URB. LA LOMITA DE LOS CAMPITOS	0,078403	0,114421	0,097208	0,098601
URB. SANTA MARTA	0,078403	0,114421	0,097208	0,098601
URB. SANTA SOFIA	0,078403	0,114421	0,097208	0,098601
URB. MARIA CAROLINA	0,078403	0,114421	0,097208	0,098601
URB. SANTA CLARA - SANTA ELENA	0,078403	0,114421	0,097208	0,098601
URB. EL PLACER	0,078403	0,114421	0,097208	0,098601
URB. TERRAZAS SANTA INES	0,019944	0,046166	0,039180	0,037013
URB. SANTA INES	0,019944	0,046166	0,039180	0,037013
URB. COLINAS DE BELLO MONTE	0,019944	0,046166	0,039180	0,037013
URB. SANTA FE DE LOS PRADOS	0,019944	0,046166	0,039180	0,037013
URB. EL REFUGIO	0,019944	0,046166	0,039180	0,037013
URB. PIEDRA AZUL	0,019944	0,046166	0,039180	0,037013
SECT. U.S.B.	0,019944	0,046166	0,039180	0,037013
URB. EL PEÑON	0,019944	0,046166	0,039180	0,037013
URB. LOMAS DEL CLUB HIPICO	0,019944	0,046166	0,039180	0,037013

Calle Paris con Mucuchies Edif. SMA. Piso 6 Oficina 6-6 Urb. Las Mercedes, Mun Baruta  
Telfs.: (0212) 822.44.00



URB. TERRAZAS DEL CLUB HIPICO	0,019944	0,046166	0,039180	0,037013
URB. LA CIUADDELA	0,019944	0,046166	0,039180	0,037013
URB. PARQUE HUMBOLDT	0,019944	0,046166	0,039180	0,037013
URB. CHUAO	0,019944	0,046166	0,039180	0,037013
URB. SAN LUIS	0,019944	0,046166	0,039180	0,037013
URB. SANTA PAULA	0,019944	0,046166	0,039180	0,037013
URB. CAURIMARE	0,019944	0,046166	0,039180	0,037013
URB. SANTA ROSA DE LIMA	0,019944	0,046166	0,039180	0,037013
URB. SANTA FE DE LOS PRADOS	0,019944	0,046166	0,039180	0,037013
URB. VILLA DEL ESTE	0,019944	0,046166	0,039180	0,037013
URB. GUAICAY	0,019944	0,046166	0,039180	0,037013
URB. LA BONITA	0,019944	0,046166	0,039180	0,037013
URB. CHARALLAVITO	0,019944	0,046166	0,039180	0,037013
URB. LOS SAMANES	0,019944	0,046166	0,039180	0,037013
URB. COLINAS DE LA TRINIDAD	0,019944	0,046166	0,039180	0,037013
URB. TRINIDAD	0,019944	0,046166	0,039180	0,037013
URB. MONTE ALTO	0,002797	0,017355	0,006717	0,017355
URB. LOMA DE LOS MANGOS	0,002797	0,017355	0,006717	0,017355
URB. SAN CHORQUIS	0,002797	0,017355	0,006717	0,017355
URB. MONTE ELENA	0,002797	0,017355	0,006717	0,017355
URB. SOROKAIMA	0,002797	0,017355	0,006717	0,017355
URB. EL CAFETAL	0,002797	0,017355	0,006717	0,017355
URB. LAS DANIELAS	0,002797	0,017355	0,006717	0,017355
SECT. LOMAS DE BARUTA	0,002797	0,017355	0,006717	0,017355
URB. MONTERREY	0,002797	0,017355	0,006717	0,017355
BARR. EL GUIRE	0,001226	0,004393	0,003167	0,004393
URB. LA LIMONERA	0,001226	0,004393	0,003167	0,004393
SECTOR HOYO DE LA PUERTA	0,001226	0,004393	0,003167	0,004393
URB. LOMA CENTRAL Y PAPELON	0,001226	0,004393	0,003167	0,004393
SECTOR GAVILAN	0,001226	0,004393	0,003167	0,004393
URB. EL VOLCAN	0,001226	0,004393	0,003167	0,004393
SECT. SISIPA	0,001226	0,004393	0,003167	0,004393
SECT. PROGRESO-ARENERA-ZURIMA	0,001226	0,004393	0,003167	0,004393
SECT. PUEBLO DE BARUTA	0,001226	0,004393	0,003167	0,004393
SECT. LOS LANOS	0,001226	0,004393	0,003167	0,004393
SECT. SAN ANDRES	0,001226	0,004393	0,003167	0,004393
SECT. REQUENA	0,001226	0,004393	0,003167	0,004393
BARR. EL PLACER DE MARIA	0,001226	0,004393	0,003167	0,004393
BARR. LA PALOMERA	0,001226	0,004393	0,003167	0,004393
BARR. EL PROGRESO	0,001226	0,004393	0,003167	0,004393
BARR. OJO DE AGUA	0,001226	0,004393	0,003167	0,004393
BARR. SANTA CRUZ DEL ESTE	0,001226	0,004393	0,003167	0,004393
BARR. LAS MINITAS	0,001226	0,004393	0,003167	0,004393
SECT. INDUSTRIAL LA NAYA	0,001226	0,004393	0,003167	0,004393
BARR. LAS MINAS	0,001226	0,004393	0,003167	0,004393
SECT. LOS PICAPIEDRA	0,001226	0,004393	0,003167	0,004393
SECT. SAN PEDRITO	0,001226	0,004393	0,003167	0,004393
BARR. POLIFIBRA	0,001226	0,004393	0,003167	0,004393

Calle Paris con Mucuchies Edif. SMA. Piso 6 Oficina 6-6 Urb. Las Mercedes, Mun Baruta  
Telfs.: (0212) 822.44.00




## MUNICIPIO BARUTA

## TARIFAS MENSUALES DE MEDIO AMBIENTAL PARA USO RESIDENCIAL

VIGENTES A PARTIR DEL 1 DE ENERO 2020

URBANIZACION	TARIFAS EN PETRO			
	CASA	QUINTA	APARTAMENTO	P.H.
URB. CERRO QUINTERO	0,044264	0,053355	0,045346	0,057034
URB. LA MONTAÑA	0,044264	0,053355	0,045346	0,057034
URB. LAS MERCEDES	0,044264	0,053355	0,045346	0,057034
URB. LOS NARANJOS	0,044264	0,053355	0,045346	0,057034
URB. CHULAVISTA	0,044264	0,053355	0,045346	0,057034
URB. COLINAS DE VALLE ARRIBA	0,044264	0,053355	0,045346	0,057034
URB. LOS CAMPITOS	0,044264	0,053355	0,045346	0,057034
URB. ALTO PRADO	0,044264	0,053355	0,045346	0,057034
URB. LA PEÑA	0,044264	0,053355	0,045346	0,057034
URB. LOMAS DE CHUAO	0,044264	0,053355	0,045346	0,057034
URB. COLINAS DEL TAMANACO	0,044264	0,053355	0,045346	0,057034
URB. LOMAS DE MATURIN	0,044264	0,053355	0,045346	0,057034
URB. SAN ROMAN	0,044264	0,053355	0,045346	0,057034
URB. VALLE ARRIBA	0,044264	0,053355	0,045346	0,057034
URB. LA ALAMEDA	0,044264	0,053355	0,045346	0,057034
URB. LOMAS DE LA ALAMEDA	0,044264	0,053355	0,045346	0,057034
SECT. HOTEL TAMANACO	0,044264	0,053355	0,045346	0,057034
URB. ESCAMPADERO	0,044264	0,053355	0,045346	0,057034
URB. LOMAS DEL MIRADOR	0,044264	0,053355	0,045346	0,057034
URB. CUMBRES DE CURUMO	0,023481	0,044575	0,039500	0,035520
URB. PRADOS DEL ESTE	0,023481	0,044575	0,039500	0,035520
URB. LOMAS DE PRADOS DEL ESTE	0,023481	0,044575	0,039500	0,035520
URB. MANZANARES	0,023481	0,044575	0,039500	0,035520
URB. LOS GUAYABITOS	0,023481	0,044575	0,039500	0,035520
URB. LA TAHONA	0,023481	0,044575	0,039500	0,035520
URB. LAS ESMERALDAS	0,023481	0,044575	0,039500	0,035520
URB. LA LOMITA DE LOS CAMPITOS	0,023481	0,044575	0,039500	0,035520
URB. SANTA MARTA	0,023481	0,044575	0,039500	0,035520
URB. SANTA SOFIA	0,023481	0,044575	0,039500	0,035520
URB. MARIA CAROLINA	0,023481	0,044575	0,039500	0,035520
URB. SANTA CLARA - SANTA ELENA	0,023481	0,044575	0,039500	0,035520
URB. EL PLACER	0,023481	0,044575	0,039500	0,035520
URB. TERRAZAS SANTA INES	0,008535	0,019280	0,016229	0,014858
URB. SANTA INES	0,008535	0,019280	0,016229	0,014858
URB. COLINAS DE BELLO MONTE	0,008535	0,019280	0,016229	0,014858
URB. SANTA FE DE LOS PRADOS	0,008535	0,019280	0,016229	0,014858
URB. EL REFUGIO	0,008535	0,019280	0,016229	0,014858
URB. PIEDRA AZUL	0,008535	0,019280	0,016229	0,014858
SECT. U.S.B.	0,008535	0,019280	0,016229	0,014858
URB. EL PEÑON	0,008535	0,019280	0,016229	0,014858

Calle Paris con Mucuchies Edif. SMA. Piso 6 Oficina 6-6 Urb. Las Mercedes, Mun Baruta  
Telfs.: (0212) 822.44.00



URBANIZACION	TARIFAS EN PETRO			
	CASA	QUINTA	APARTAMENTO	P.H.
URB. LOMAS DEL CLUB HIPICO	0,008535	0,019280	0,016229	0,014858
URB. TERRAZAS DEL CLUB HIPICO	0,008535	0,019280	0,016229	0,014858
URB. LA CIUDADELA	0,008535	0,019280	0,016229	0,014858
URB. PARQUE HUMBOLDT	0,008535	0,019280	0,016229	0,014858
URB. CHUAO	0,008535	0,019280	0,016229	0,014858
URB. SAN LUIS	0,008535	0,019280	0,016229	0,014858
URB. SANTA PAULA	0,008535	0,019280	0,016229	0,014858
URB. CAURIMARE	0,008535	0,019280	0,016229	0,014858
URB. SANTA ROSA DE LIMA	0,008535	0,019280	0,016229	0,014858
URB. SANTA FE DE LOS PRADOS	0,008535	0,019280	0,016229	0,014858
URB. VILLA DEL ESTE	0,008535	0,019280	0,016229	0,014858
URB. GUAICAY	0,008535	0,019280	0,016229	0,014858
URB. LA BONITA	0,008535	0,019280	0,016229	0,014858
URB. CHARALLAVITO	0,008535	0,019280	0,016229	0,014858
URB. LOS SAMANES	0,008535	0,019280	0,016229	0,014858
URB. COLINAS DE LA TRINIDAD	0,008535	0,019280	0,016229	0,014858
URB. TRINIDAD	0,008535	0,019280	0,016229	0,014858
URB. MONTE ALTO	0,002236	0,013435	0,006157	0,015119
URB. LOMA DE LOS MANGOS	0,002236	0,013435	0,006157	0,015119
URB. SAN CHORQUIS	0,002236	0,013435	0,006157	0,015119
URB. MONTE ELENA	0,002236	0,013435	0,006157	0,015119
URB. SOROKAIMA	0,002236	0,013435	0,006157	0,015119
URB. EL CAFETAL	0,002236	0,013435	0,006157	0,015119
URB. LAS DANIELAS	0,002236	0,013435	0,006157	0,015119
SECT. LOMAS DE BARUTA	0,002236	0,013435	0,006157	0,015119
URB. MONTERREY	0,002236	0,013435	0,006157	0,015119
BARR. EL GUIRE	0,001124	0,003780	0,002759	0,003780
URB. LA LIMONERA	0,001124	0,003780	0,002759	0,003780
SECTOR HOYO DE LA PUERTA	0,001124	0,003780	0,002759	0,003780
URB. LOMA CENTRAL Y PAPELON	0,001124	0,003780	0,002759	0,003780
SECTOR GAVILAN	0,001124	0,003780	0,002759	0,003780
URB. EL VOLCAN	0,001124	0,003780	0,002759	0,003780
SECT. SISIPA	0,001124	0,003780	0,002759	0,003780
SECT. PROGRESO-ARENERA-ZURIMA	0,001124	0,003780	0,002759	0,003780
SECT. PUEBLO DE BARUTA	0,001124	0,003780	0,002759	0,003780
SECT. LOS LANOS	0,001124	0,003780	0,002759	0,003780
SECT. SAN ANDRES	0,001124	0,003780	0,002759	0,003780
SECT. REQUENA	0,001124	0,003780	0,002759	0,003780
BARR. EL PLACER DE MARIA	0,001124	0,003780	0,002759	0,003780
BARR. LA PALOMERA	0,001124	0,003780	0,002759	0,003780
BARR. EL PROGRESO	0,001124	0,003780	0,002759	0,003780
BARR. OJO DE AGUA	0,001124	0,003780	0,002759	0,003780
BARR. SANTA CRUZ DEL ESTE	0,001124	0,003780	0,002759	0,003780
BARR. LAS MINITAS	0,001124	0,003780	0,002759	0,003780
SECT. INDUSTRIAL LA NAYA	0,001124	0,003780	0,002759	0,003780
BARR. LAS MINAS	0,001124	0,003780	0,002759	0,003780
SECT. LOS PICAPIEDRA	0,001124	0,003780	0,002759	0,003780
SECT. SAN PEDRITO	0,001124	0,003780	0,002759	0,003780
BARR. POLIFIBRA	0,001124	0,003780	0,002759	0,003780

Calle Paris con Mucuchies Edif. SMA. Piso 6 Oficina 6-6 Urb. Las Mercedes, Mun Baruta  
Telfs.: (0212) 822.44.00